

「セキュアGIS」の安全のしくみ ご紹介

(株)ネオ・ジーアイエス

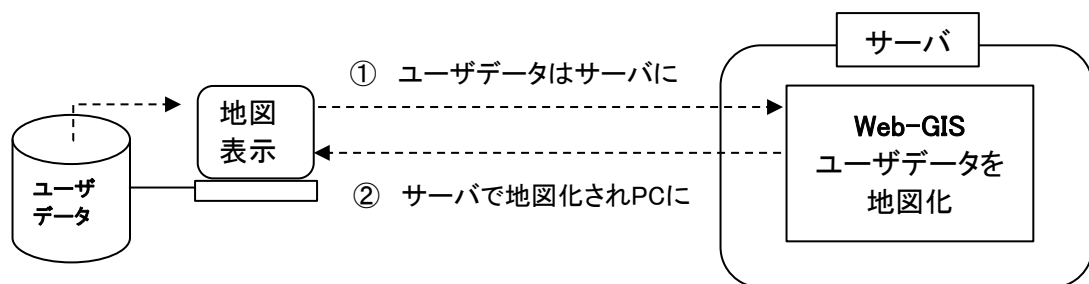
インターネット経由のASPサービスでありながら、「セキュアGIS」が**セキュア(安全)**である理由を説明します。

それは、「**お客様のデータがインターネット上を流れない**」ことによります。

一般的なWeb-GIS

お客様のデータは一度サーバに送られ、サーバで地図化されブラウザに表示されます。お客様のデータがネットワーク(インターネット等)上を流れることで、データの安全性の確保が難しくなります。

また、お客様のデータをサーバに保存することもあります。これも安全性の確保は難しい。

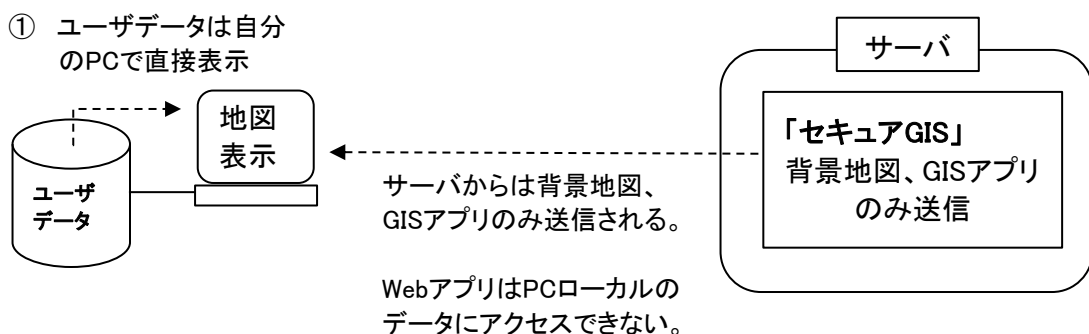


「セキュアGIS」

お客様のデータをサーバに送りません、データは自分のPCのブラウザ上で直接地図化され表示されます。また、データをサーバに保存することはありません。

お客様のデータは、自分のPCから外に出ません。(アドレスマッチング時は、住所のみを他のデータと切り離しサーバに送り座標変換します。住所単独なので個人情報にはなりません。)

この仕組みによりデータの安全性は確保されます。



システム構成、処理概要

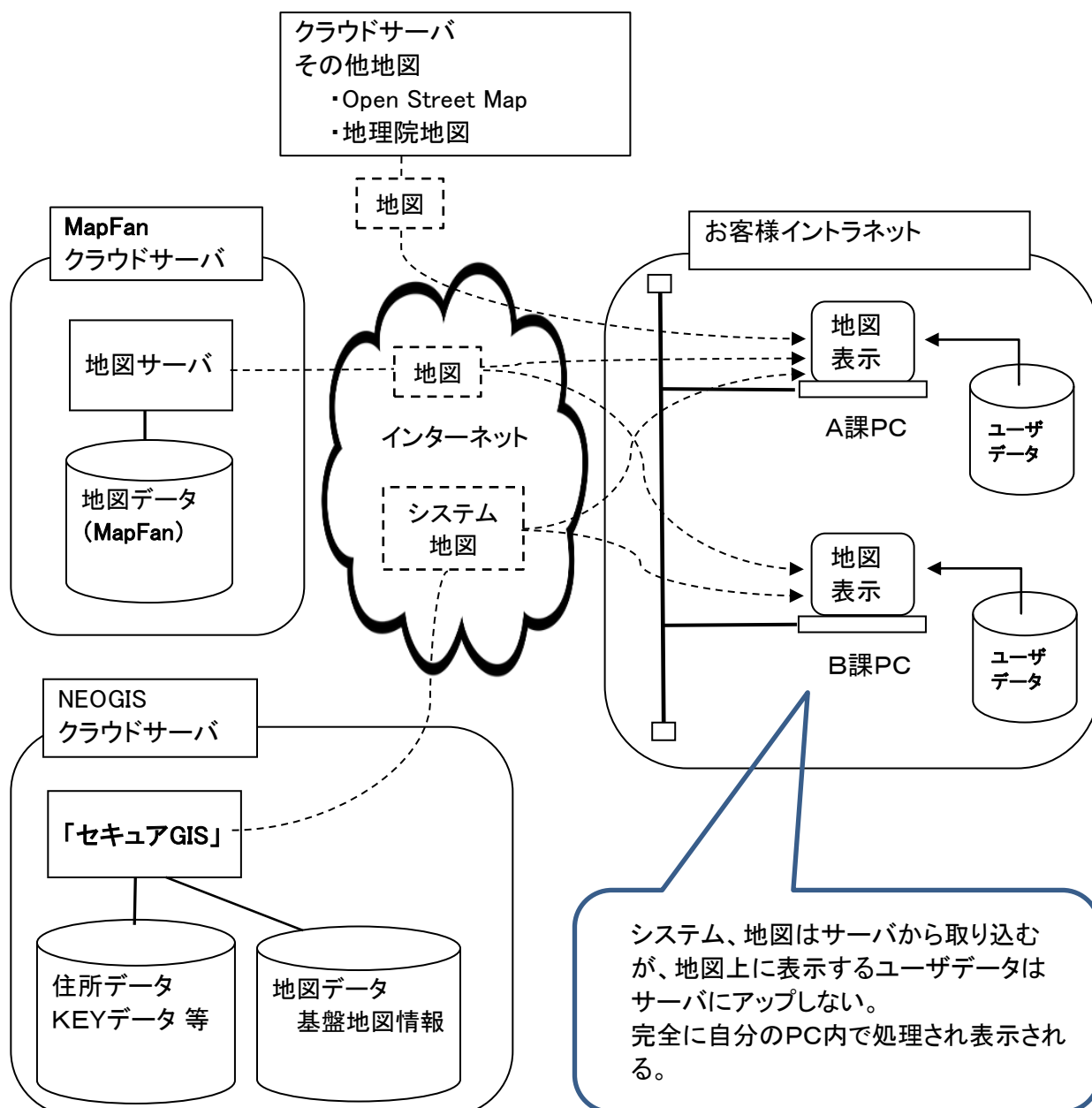
「セキュアGIS」はNEOGIS管理のクラウドサーバからインターネット経由でサービスを提供します。

ユーザデータは、サーバに送られることもなく、安全に処理されます。

全て自分のPCのブラウザ内で処理されます。

背景地図として、Open Street Map、地理院地図、基盤地図情報が使用可能です。

オプション(有償)でインクリメントP(株)のMapFanも使用可能です。



システム稼働に必要なものは、インターネット接続回線とPCブラウザのみです。

すぐに始められます。

デモサイト: https://neogis.net/~mapv/index_demo.html